平　面　図 S=1:500

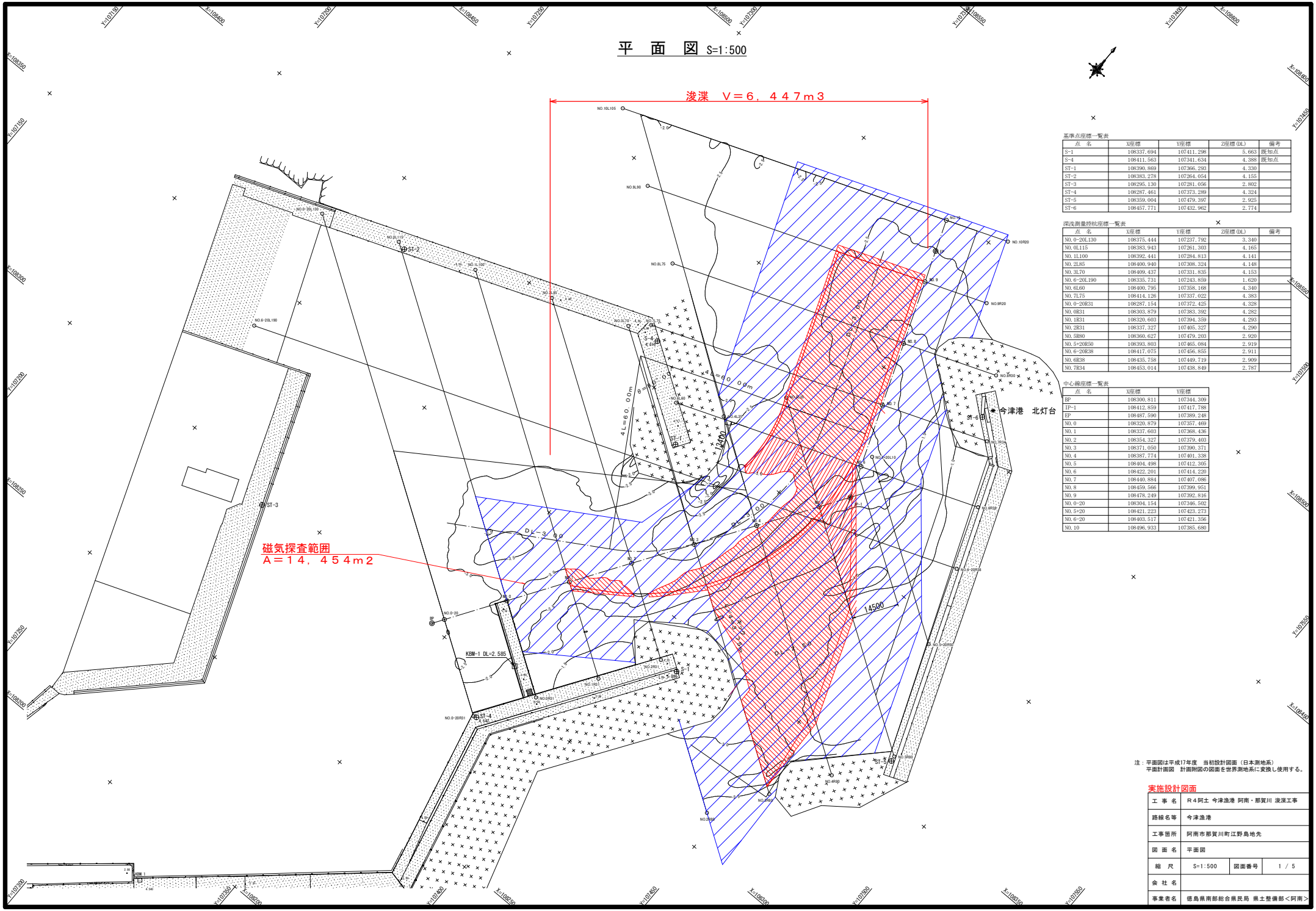

基準点座標一覧表

点　名	X座標	Y座標	Z座標(DL)	備考
S-1	108337.694	107411.298	5.663	既知点
S-4	108411.563	107341.634	4.388	既知点
ST-1	108390.869	107366.293	4.330	
ST-2	108383.278	107264.054	4.155	
ST-3	108295.130	107281.056	2.802	
ST-4	108287.461	107373.289	4.324	
ST-5	108359.004	107479.397	2.925	
ST-6	108457.771	107432.962	2.774	

深浅測量控杭座標一覧表

点　名	X座標	Y座標	Z座標(DL)	備考
NO. 0-20L130	108375.444	107237.792	3.340	
NO. 0L115	108383.943	107261.303	4.165	
NO. 1L100	108392.441	107284.813	4.141	
NO. 2L85	108400.940	107308.324	4.148	
NO. 3L70	108409.437	107331.835	4.153	
NO. 6-20L190	108335.731	107243.859	1.620	
NO. 6L60	108400.795	107358.168	4.340	
NO. 7L75	108414.126	107337.022	4.383	
NO. 0-20R31	108287.154	107372.425	4.328	
NO. 0R31	108303.879	107383.392	4.282	
NO. 1R31	108320.603	107394.359	4.293	
NO. 2R31	108337.327	107405.327	4.290	
NO. 5R80	108360.627	107479.203	2.920	
NO. 5+20R50	108393.803	107465.084	2.919	
NO. 6-20R38	108417.075	107456.855	2.911	
NO. 6R38	108435.758	107449.719	2.909	
NO. 7R34	108453.014	107438.849	2.787	

中心線座標一覧表

点　名	X座標	Y座標
BP	108300.811	107344.309
IP-1	108412.859	107417.788
EP	108487.590	107389.248
NO. 0	108320.879	107357.469
NO. 1	108337.603	107368.436
NO. 2	108354.327	107379.403
NO. 3	108371.050	107390.371
NO. 4	108387.774	107401.338
NO. 5	108404.498	107412.305
NO. 6	108422.201	107414.220
NO. 7	108440.884	107407.086
NO. 8	108459.566	107399.951
NO. 9	108478.249	107392.816
NO. 0-20	108304.154	107346.502
NO. 5+20	108421.223	107423.273
NO. 6-20	108403.517	107421.356
NO. 10	108496.933	107385.680

注：平面図は平成17年度　当初設計図面（日本測地系）
平面計画図　計画附図の図面を世界測地系に変換し使用する。

実施設計図面

工 事 名	Ｒ４阿土 今津漁港 阿南・那賀川 浚渫工事		
路線名等	今津漁港		
工事箇所	阿南市那賀川町江野島地先		
図 面 名	平面図		
縮　尺	S=1:500	図面番号	1 / 5
会 社 名			
事業者名	徳島県南部総合県民局 県土整備部＜阿南＞		

横断図（１） S=1:100

NO.1

GH=-2.850
FH=

名 称	凡 例	区 分	単位	数 量
掘 削 土 量		純土量	m2	0.8
		底面余掘	m2	2.7
		法面余掘	m2	2.9

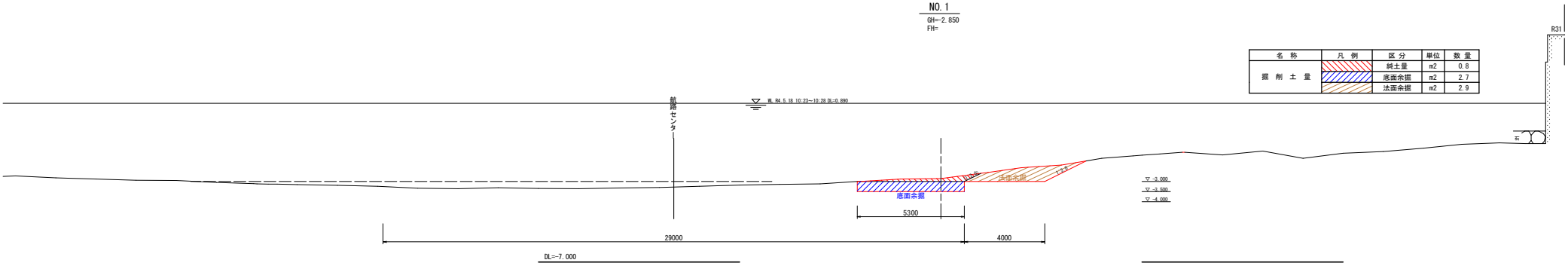

NO.2

GH=-3.370
FH=

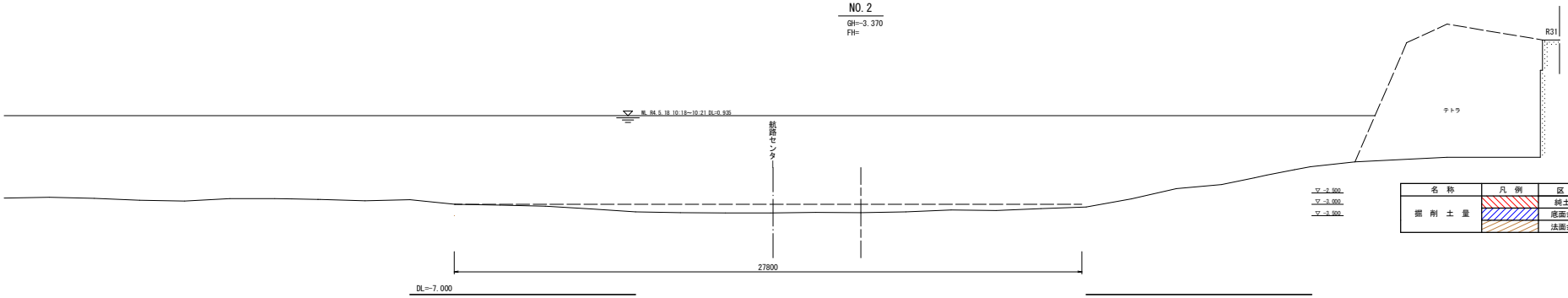

名 称	凡 例	区 分	単位	数 量
掘 削 土 量		純土量	m2	―
		底面余掘	m2	―
		法面余掘	m2	―

NO.3

GH=-3.700
FH=

名 称	凡 例	区 分	単位	数 量
掘 削 土 量		純土量	m2	19.7
		底面余掘	m2	16.5
		法面余掘	m2	7.9

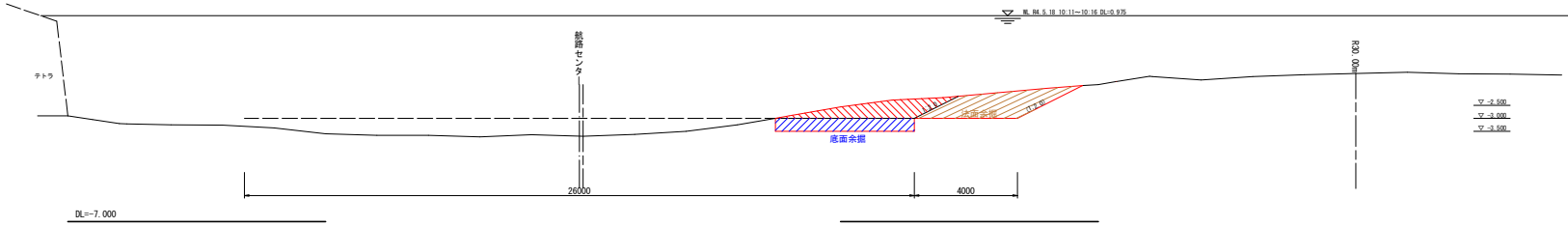

NO.1～NO.3

実施設計図面

工 事 名	Ｒ４阿土 今津漁港 阿南・那賀川 浚渫工事		
路線名等	今津漁港		
工事箇所	阿南市那賀川町江野島地先		
図 面 名	横断図（１）		
縮 尺	S=1:100	図面番号	2 / 5
会 社 名			
事業者名	徳島県南部総合県民局 県土整備部＜阿南＞		

横断図（２）　S=1:100

NO.3 R

GH=-3.700
FH=

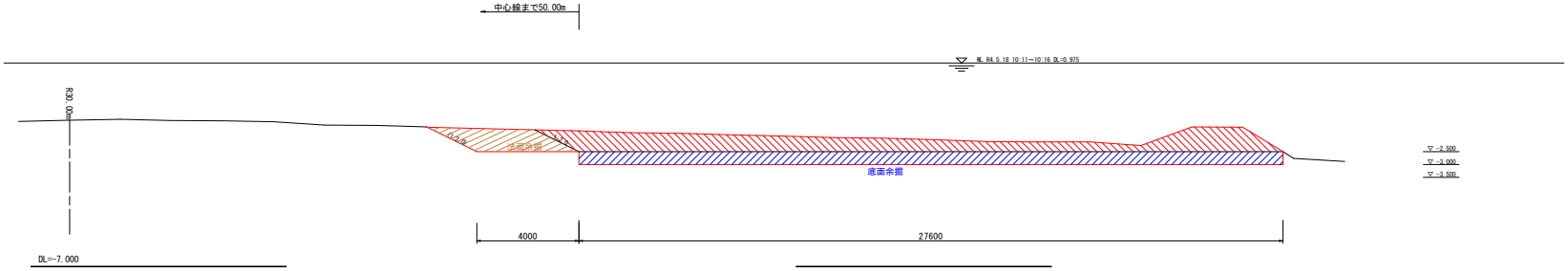

NO.4

GH=-3.130
FH=

名　称	凡　例	区　分	単位	数　量
掘　削　土　量		純土量	m2	67.5
		底面余掘	m2	29.5
		法面余掘	m2	6.6

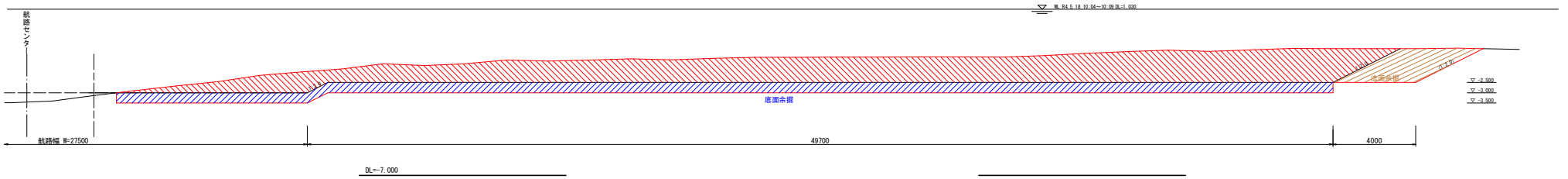

NO.5

GH=-2.150
FH=

名　称	凡　例	区　分	単位	数　量
掘　削　土　量		純土量	m2	43.1
		底面余掘	m2	26.1
		法面余掘	m2	6.8

※断面数量は、No.6との交点より右側

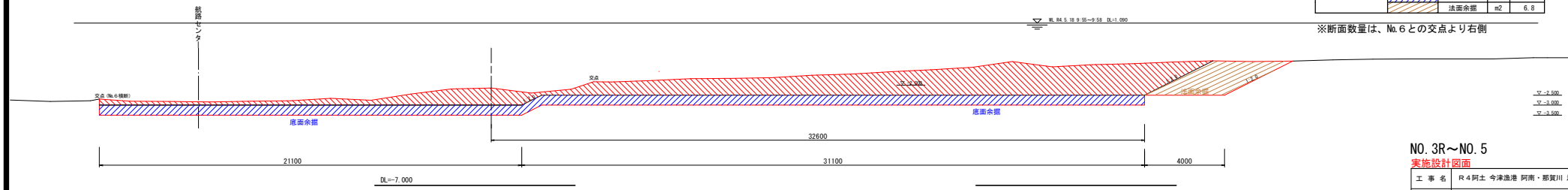

NO.3R～NO.5
実施設計図面

工 事 名	R４阿土 今津漁港 阿南・那賀川 浚渫工事		
路線名等	今津漁港		
工事箇所	阿南市那賀川町江野島地先		
図 面 名	横断図（２）		
縮　尺	S=1:100	図面番号	3 / 5
会 社 名			
事業者名	徳島県南部総合県民局 県土整備部＜阿南＞		

横断図（３） S=1:100

NO.5+20

GH=-2.210
FH=

名 称	凡 例	区 分	単位	数 量
掘 削 土 量		純土量	m2	－
		底面余掘	m2	－
		法面余掘	m2	－

※断面数量は、No.6との交点より右側

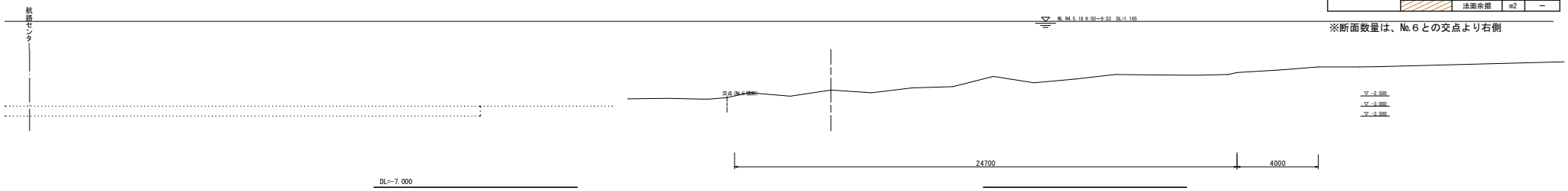

NO.6-20

GH=-1.700
FH=

名 称	凡 例	区 分	単位	数 量
掘 削 土 量		純土量	m2	－
		底面余掘	m2	－
		法面余掘	m2	－

※断面数量は、No.5と重複の為計上無し

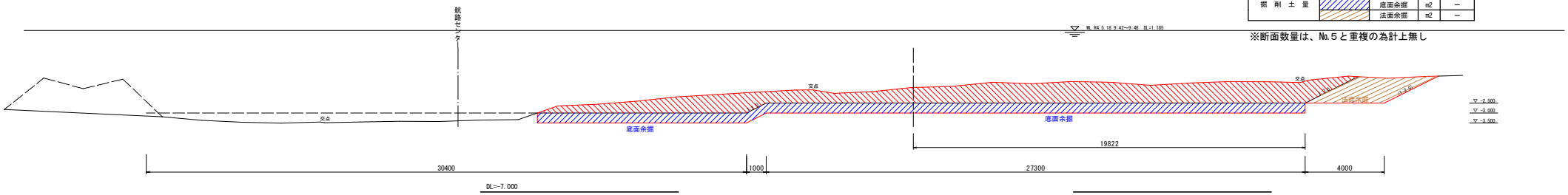

NO.6

GH=-2.730
FH=

名 称	凡 例	区 分	単位	数 量
掘 削 土 量 (No.5交点より左)		純土量	m2	3.5
		底面余掘	m2	4.8
		法面余掘	m2	1.8

名 称	凡 例	区 分	単位	数 量
掘 削 土 量		純土量	m2	7.9
		底面余掘	m2	13.2
		法面余掘	m2	3.0

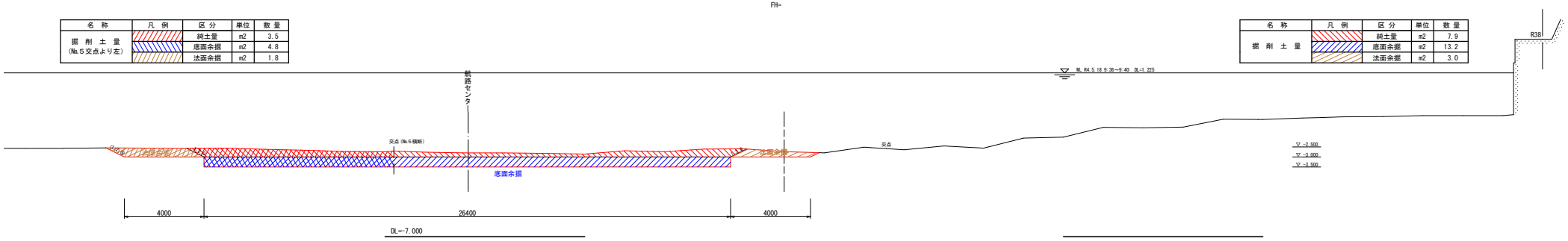

NO.5+20～NO.6

実施設計図面

工 事 名	R４阿土 今津漁港 阿南・那賀川 浚渫工事		
路線名等	今津漁港		
工事箇所	阿南市那賀川町江野島地先		
図 面 名	横断図（３）		
縮 尺	S=1:100	図面番号	4 / 5
会 社 名			
事業者名	徳島県南部総合県民局 県土整備部＜阿南＞		

横断図（４） S=1:100

NO. 7

GH=-2.250
FH=

名 称	凡 例	区 分	単位	数 量
掘 削 土 量		純土量	m2	11.9
		底面余掘	m2	13.0
		法面余掘	m2	5.3

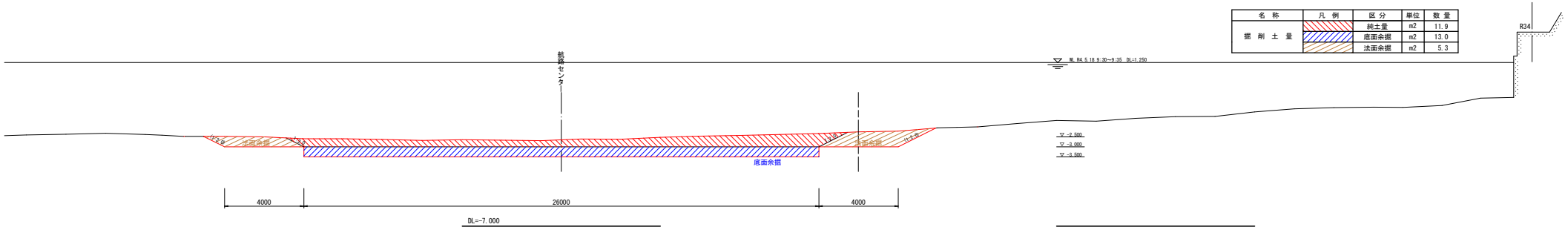

NO. 8

GH=-1.860
FH=

名 称	凡 例	区 分	単位	数 量
掘 削 土 量		純土量	m2	23.4
		底面余掘	m2	13.0
		法面余掘	m2	5.6

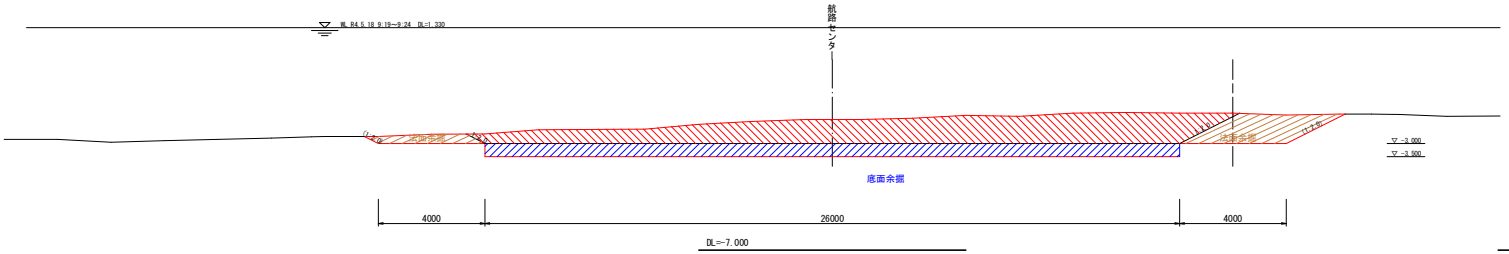

NO. 9

GH=-2.330
FH=

名 称	凡 例	区 分	単位	数 量
掘 削 土 量		純土量	m2	15.9
		底面余掘	m2	13.0
		法面余掘	m2	4.3

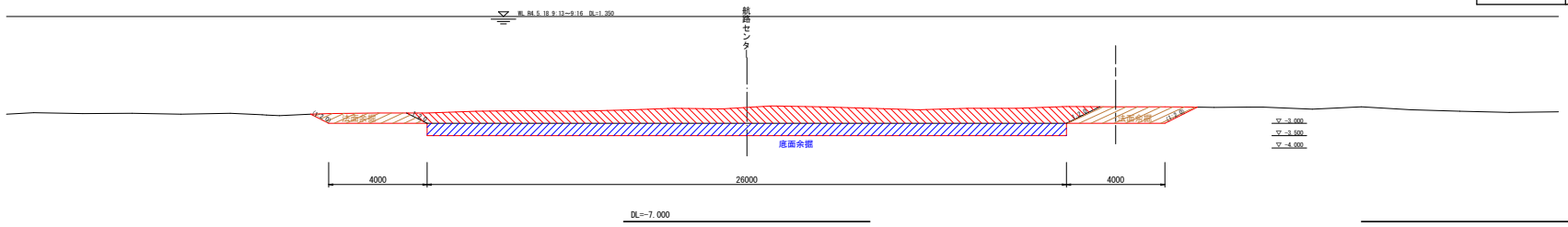

NO. 7～NO. 9

実施設計図面

工 事 名	R４阿土 今津漁港 阿南・那賀川 浚渫工事		
路線名等	今津漁港		
工事箇所	阿南市那賀川町江野島地先		
図 面 名	横断図（４）		
縮 尺	S=1:100	図面番号	5 / 5
会 社 名			
事業者名	徳島県南部総合県民局 県土整備部＜阿南＞		